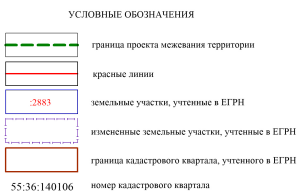
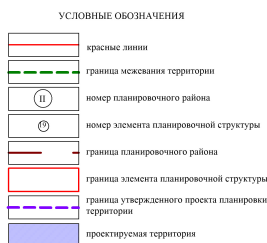


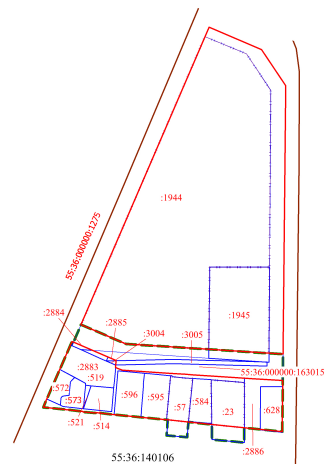
Чертеж межевания территории элемента планировочной структуры № 19 планировочного района II, в красных линиях
улицы Проектируемая 6 от улицы 60 лет Победы до улицы Суворова проекта планировки территории, расположенной
в границах: Ленинградский проспект – левый берег реки Иртыш – улица Граничная – улица Волгоградская –
улица Верхнеднепровская – в Кировском административном округе города Омска

Схема расположения элементов планировочной структуры проекта планировки
территории, расположенной в границах: Ленинградский проспект –
левый берег реки Иртыш – улица Граничная – улица Волгоградская –
улица Верхнеднепровская – в Кировском административном округе города Омска



Приложение к проекту межевания территории элемента планировочной
структуры № 19 планировочного района II, в красных линиях улицы
Проектируемая 6 от улицы 60 лет Победы до улицы Суворова проекта
планировки территории, расположенной в границах: Ленинградский
проспект – левый берег реки Иртыш – улица Граничная – улица
Волгоградская – улица Верхнеднепровская – в Кировском
административном округе города Омска

Схема кадастрового плана
территории



Примечание:
1. Заказчик: индивидуальный предприниматель Шестаков Александр Викторович.
2. Разработчик: общество с ограниченной ответственностью «Сибирский центр топографии и кадастра».
3. Координаты характерных точек определены аналитическим методом, средняя
квадратическая погрешность местоположения характерных точек не более 0,10 м.

М 1:2000